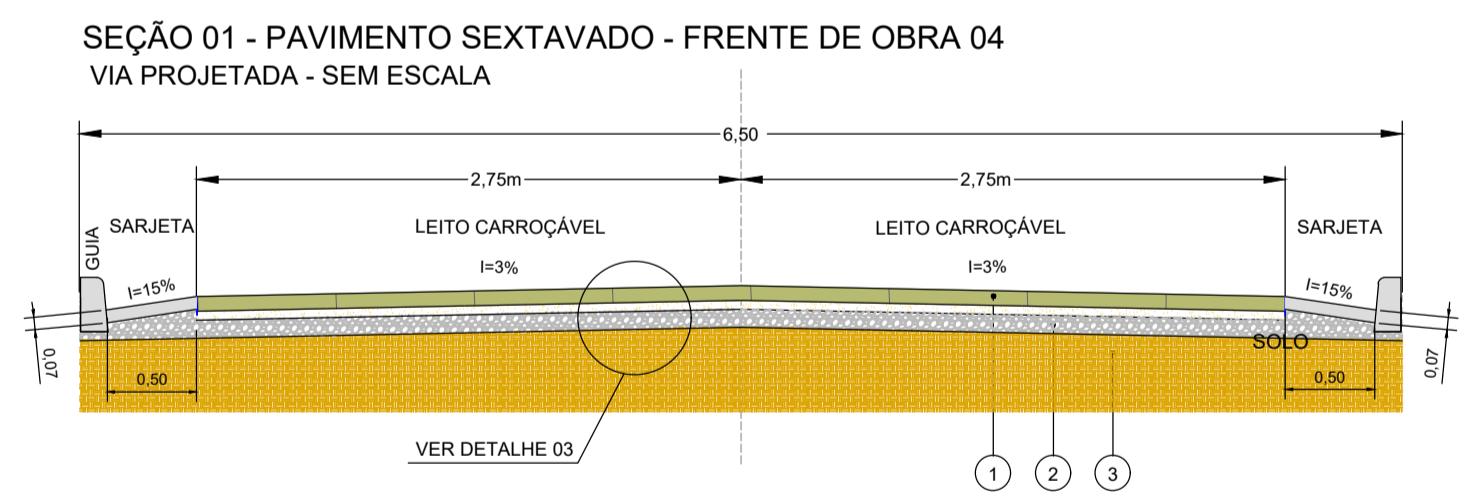
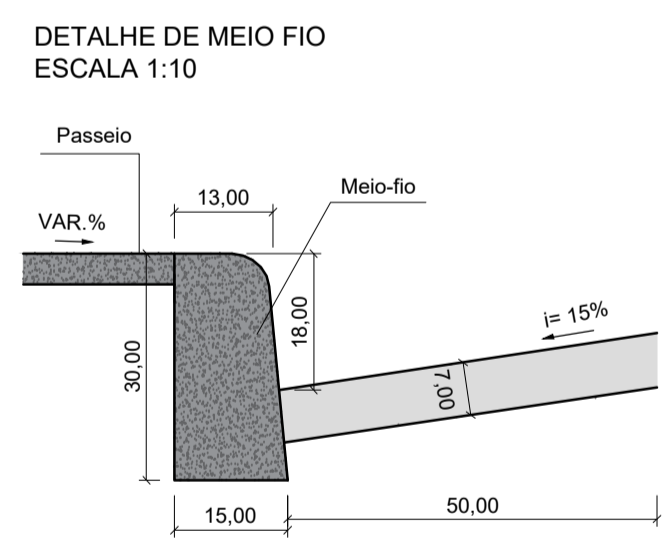


PROJETO DE DRENAGEM - FRENTE DE OBRA 04  
ESCALA: 1:500



SEÇÃO 01 - PAVIMENTO SEXTAVADO - FRENTE DE OBRA 04  
VIA PROJETADA - SEM ESCALA




DETALHE DE MEIO FIO  
ESCALA 1:10

- LEGENDA:**
- LIMITE DA GUIA
  - SARJETA EXISTENTE
  - EXECUÇÃO DE NOVA SARJETA
  - SARJETÃO EXISTENTE
  - LIMITE PREDIAL
  - CURVA DE NÍVEL MESTRA
  - CURVA DE NÍVEL INTERMEDIÁRIA
  - SENTIDO DO ESCOAMENTO SUPERFICIAL
  - BOCA DE LOBO EXISTENTE

QUANTITATIVO - FRENTE DE OBRA 04		
GUIA	274,24	m
SARJETA	274,24	m

**NOTAS:**  
1. ESSA PRANCHA É DEDICADA A APRESENTAÇÃO DO SISTEMA DE DRENAGEM SUPERFICIAL PROPOSTO PARA A FRENTE DE OBRA 04. .

REV. 03	19/04/24	MUDANÇA DE ESCOPO DE PROJETO
REV. 02	04/04/23	ADEQUAÇÃO DO PROJETO
REV. 01	13/01/23	ADEQUAÇÃO DO PROJETO
REV. 00	28/10/22	EMISSÃO INICIAL

PROJETO	RESPONSÁVEL TÉCNICO
	FLÁVIA CRISTINA BARBOSA CREA: MG 187.842/D
	ABRAÃO L. B. RAMOS CREA: 214.729/D
	FRANCISCO ROSINEI PINTO CPF: 032.844.616-55

EMPREENHIMENTO			
IMPLANTAÇÃO DE SINALIZAÇÃO VIÁRIA EM DOM VIÇOSO			
ENDEREÇO	DISCIPLINA		
DOM VIÇOSO - MINAS GERAIS	DRENAGEM		
ASSUNTO	FASE DO PROJETO		
AS BUILT - SISTEMA DE DRENAGEM SUPERFICIAL	EXECUTIVO		
PLANTA BAIXA	FOLHA Nº		
	ÚNICA		
DATA INICIAL	ESCALA	REVISÃO	ARQUIVO
20/10/2022	INDICADAS	RO3	PMDV-PE-DRE-R04.DWG